

Схема границ земельных участков







Масштаб 1:5500

Условные обозначения

- Часть границы, местоположение которой определено при выполнении кадастровых работ
- Характерная точка границы земельного участка, сведения ЕГРН о которой соответствуют требованиям, установленным в соответствии с частью 13 статьи 22 Федерального закона от 13 июля 2015 г. N 218-ФЗ "О государственной регистрации недвижимости"
- Характерная точка контура здания, сооружения, объекта незавершенного строительства
- Характерная точка границы, сведения о которой позволяют однозначно определить ее положение на местности
- Обозначение новой характерной точки
- Кадастровый номер земельного участка
- Уточняемый земельный участок
- Кадастровый номер здания
- Кадастровый номер сооружения
- Кадастровый номер объекта незавершенного строительства
- Уточняемое здание
- Уточняемый объект незавершенного строительства
- Обозначение контура здания
- Обозначение контура сооружения



Схема границ земельных участков

- 
- Часть контура, образованного проекцией вновь образованного наземного конструктивного элемента здания, сооружения, объекта незавершенного строительства
- 
- Часть границы, сведения ЕГРН о которой позволяют однозначно определить ее положение на местности
- 
- Часть контура, образованного проекцией существующего в ЕГРН наземного конструктивного элемента здания, сооружения, объекта незавершенного строительства
- 
- Характерная точка границы земельного участка, сведения о которой отсутствуют в ЕГРН, местоположение которой определено при кадастровых работах (новая характерная точка)